









**LEGENDA**

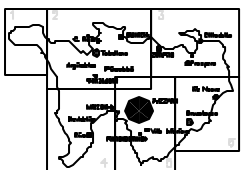
- |  |                                       |   |                                     |
|--|---------------------------------------|---|-------------------------------------|
|  | AREA DI CLASSE I                      |  | FASCIA A DI PERTINENZA DELLE STRADE |
|  | AREA DI CLASSE II                     |  | FASCIA B DI PERTINENZA DELLE STRADE |
|  | AREA DI CLASSE III                    |   |                                     |
|  | AREA DI CLASSE IV                     |   |                                     |
|  | AREA DI CLASSE V                      |   |                                     |
|  | AREA DI CLASSE VI                     |   |                                     |
|  | FASCIA A DI PERTINENZA DELLA FERROVIA |   |                                     |
|  | FASCIA B DI PERTINENZA DELLA FERROVIA |   |                                     |

**NB:** I FRONTI EDIFICATI CHE SONO RICOMPRESI ANCHE PARZIALMENTE ALL'INTERNO DELLE FASCE DI RISPETTO SI INTENDONO TOTALMENTE INCLUSI NELLA CLASSE CON I LIMITI ACUSTICI SUPERIORI

**COMUNE DI SUZZARA**  
PROVINCIA DI MANTOVA



**CLASSIFICAZIONE ACUSTICA DEL TERRITORIO COMUNALE**



Scala 1: 5000  
Tav. n. 05  
Data: FEBBRAIO 2004



Tecnica Responsabile  
Geom. Luca Savigni



**studioALEA**